

g1



Kopia mapy ewidencyjnej

Skala 1:1000  
Województwo: wielkopolskie  
Powiat: pilski  
Jedn. ewid.: Miasteczko Krajeńskie - obszar wiejski  
Obręb: 0004 GRABÓWNO  
Arkusz:  
Oznaczenie sprawy:  
WGK.6642.1.2684.2023

Poświadcza się zgodność niniejszej kopii  
z treścią materiału państwowego zasobu  
geodezyjnego i kartograficznego

**STAROSTA PILSKI**

**MAPA EWIDENCYJNA**

(Nazwa materiału zasobu)

**P.3019.2014.20**

(Identyfikator ewidencyjny materiału zasobu)

**14-06-2023**

(Data wykonania kopii)

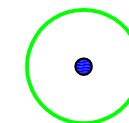
**z up. STAROSTY**

**Marek Rusek**

Główny Specjalista w Powiatowym Ośrodku  
Dokumentacji Geodezyjnej i Kartograficznej




(pismo podpisane elektronicznie)

(Imię, nazwisko i podpis osoby reprezentującej organ)



100 m

**Objaśnienia:**

-  — projektowana studnia głębinowa ,
-  — granica przewidywanego teren, na którym będzie realizowane przedsięwzięcie, oraz przewidywany obszar, na który będzie oddziaływać przedsięwzięcie,
-  — granica terenu w odległości 100 m od obszaru na który będzie oddziaływać przedsięwzięcie

**Załącznik nr 1**